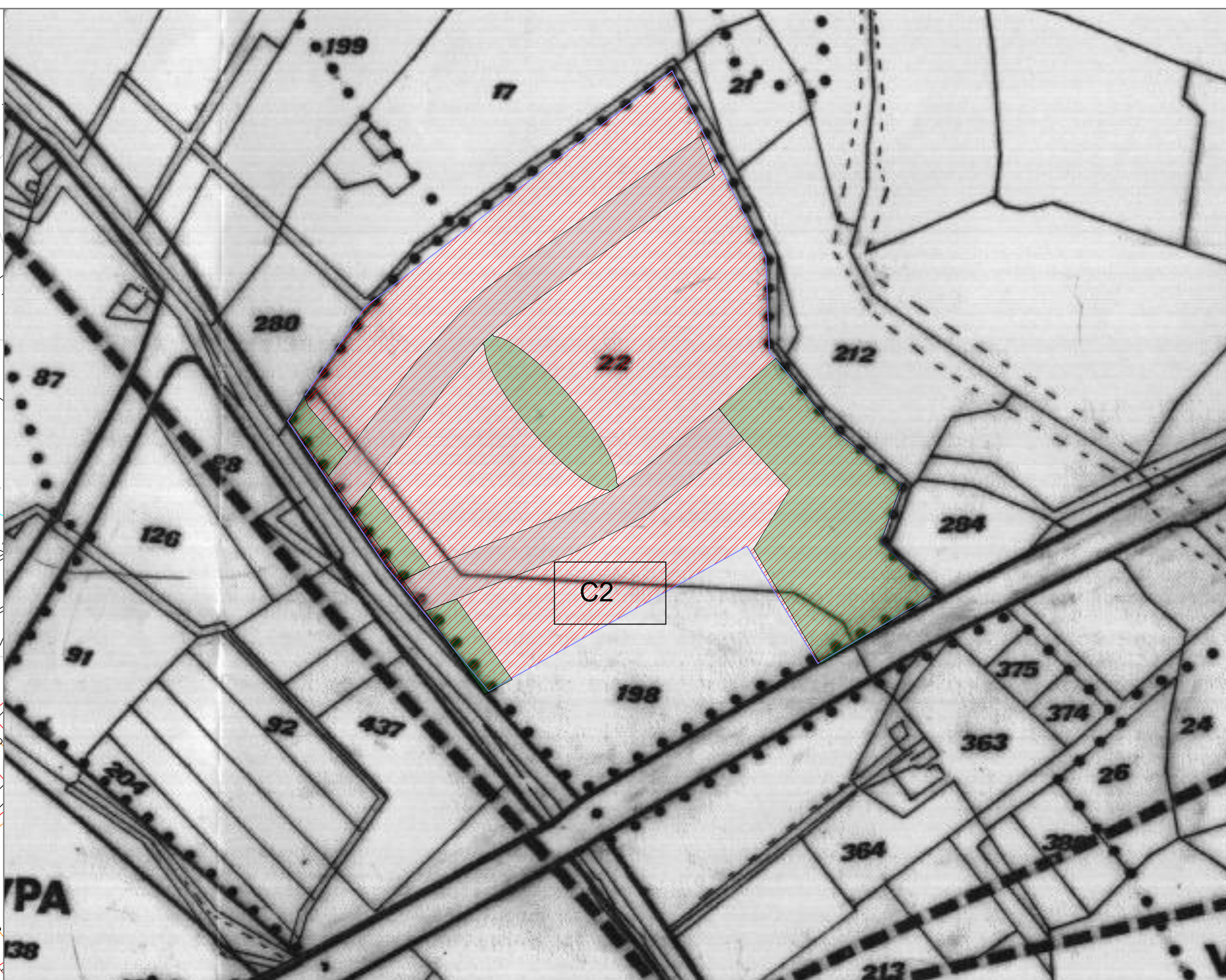


Aerofotogrammetria sc 1:1000




Stralcio P. di F. sc 1:1000

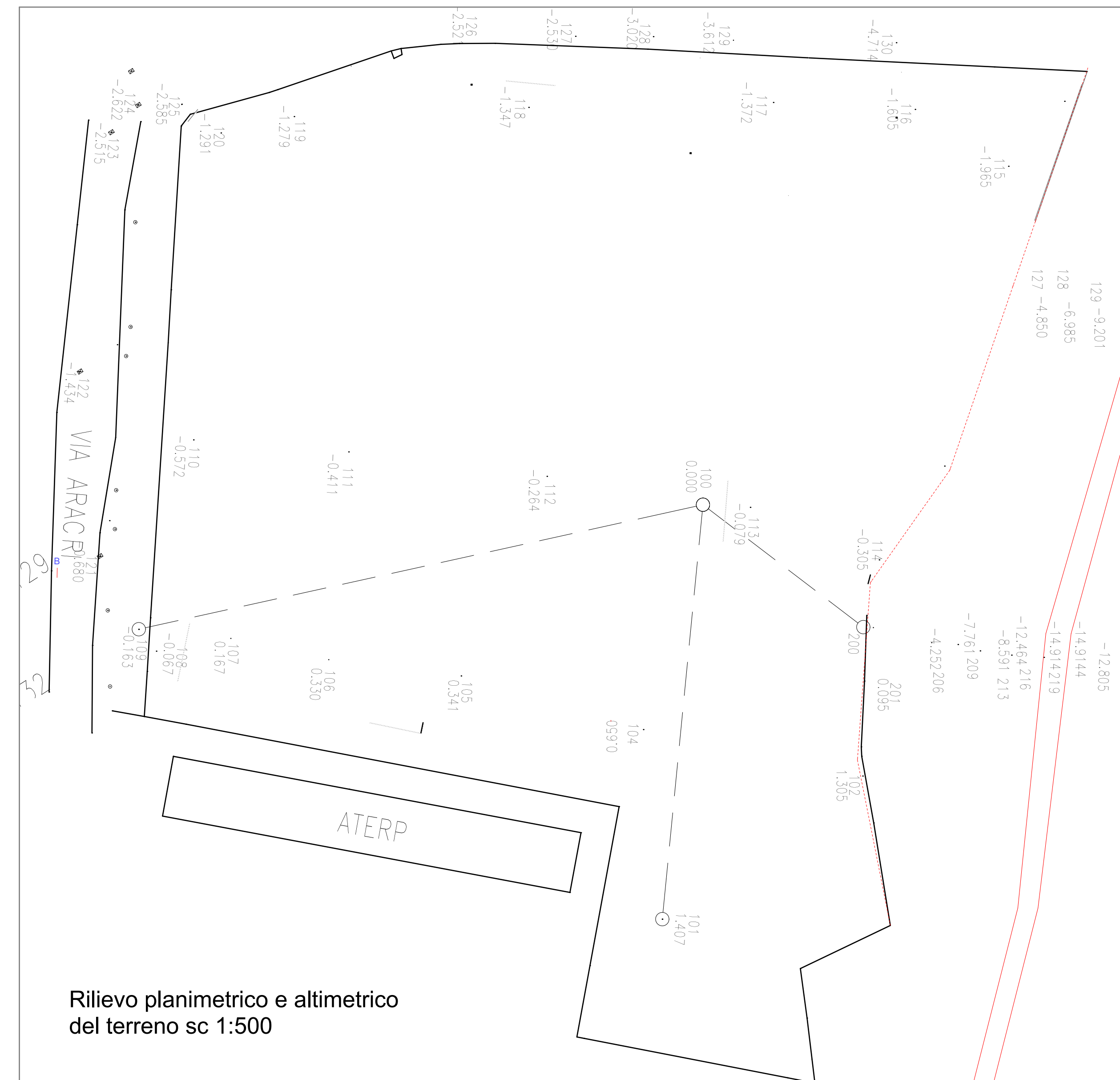


COMUNE DI CINQUEFRONDI
PROVINCIA REGGIO CALABRIA

Piano di Lottizzazione Convenzionata



Stralcio catastale sc 1:2000



Rilievo planimetrico e altimetrico del terreno sc 1:500

Committente: Find House immobiliare s.r.l.

Comparto urbanistico C2 - P.d.F.

Località Aracri fg 7 part. 775, 776, 779

Allegato: TAV.1 - Corografia Planimetria e Aerofotogrammetria

Visti

I tecnici
arch.Ciminello Valentina

geom.Cotroneo Luigi