PLANIMETRIA GENERALE DI PROGETTO
Scala 1:2000

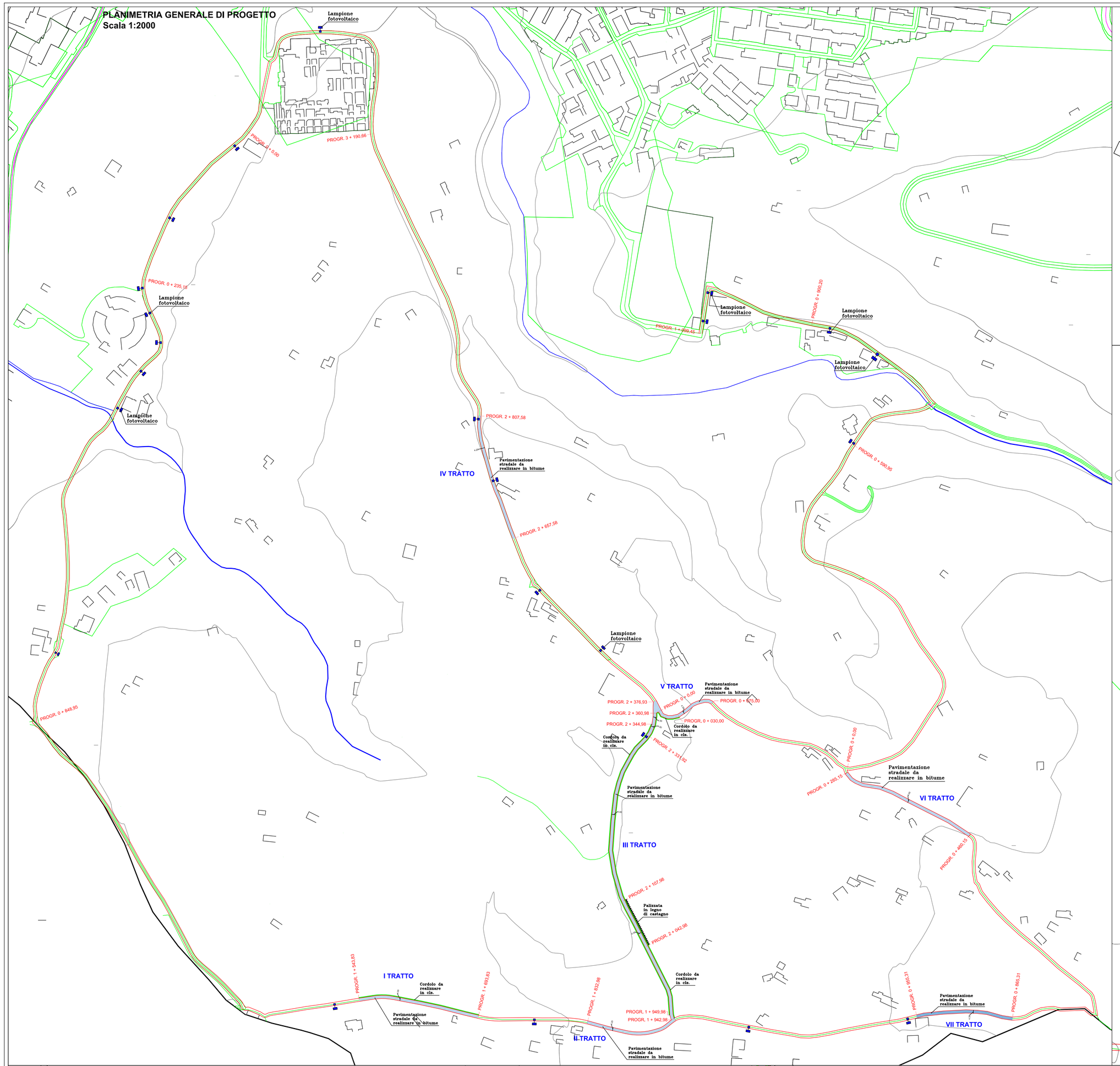

PLANIMETRIA DI PROGETTO
Scala 1:1000

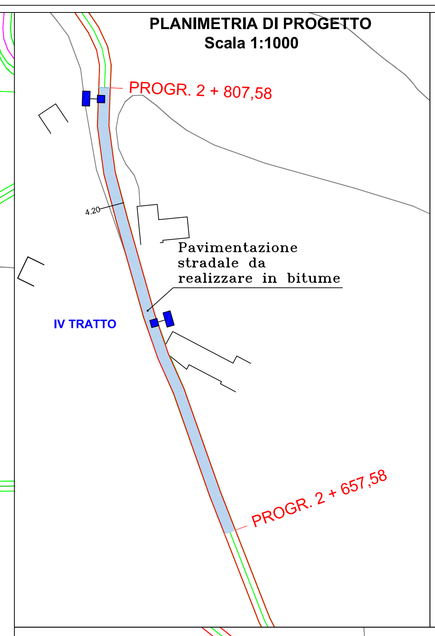

LAMPIONE FOTOVOLTAICO
Scala 1:50

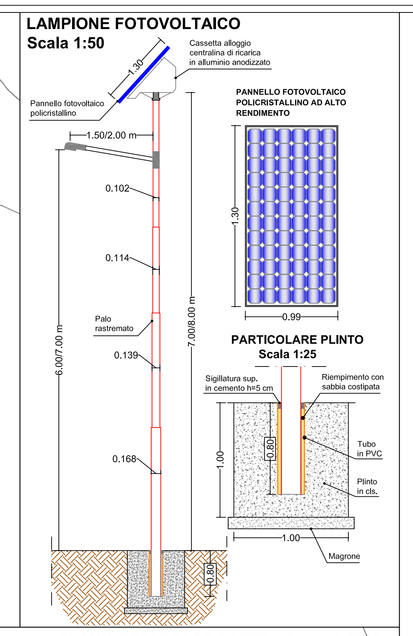

SEZIONI TIPO Scala 1:50

SEZIONE TRASVERSALE TIPO DALLA PROGR. 1+543,83 ALLA PROGR. 1+693,83

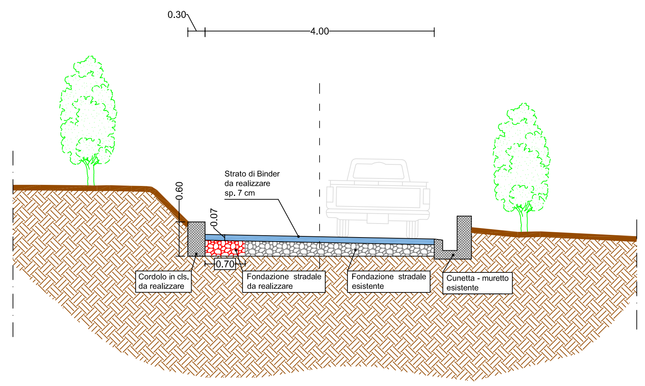

SEZIONE TRASVERSALE TIPO DALLA PROGR. 2+042,98 ALLA PROGR. 2+107,98

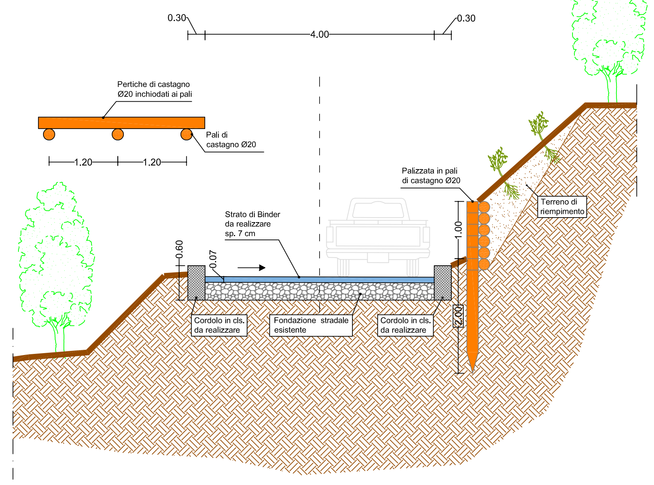

PLANIMETRIA DI PROGETTO Scala 1:1000

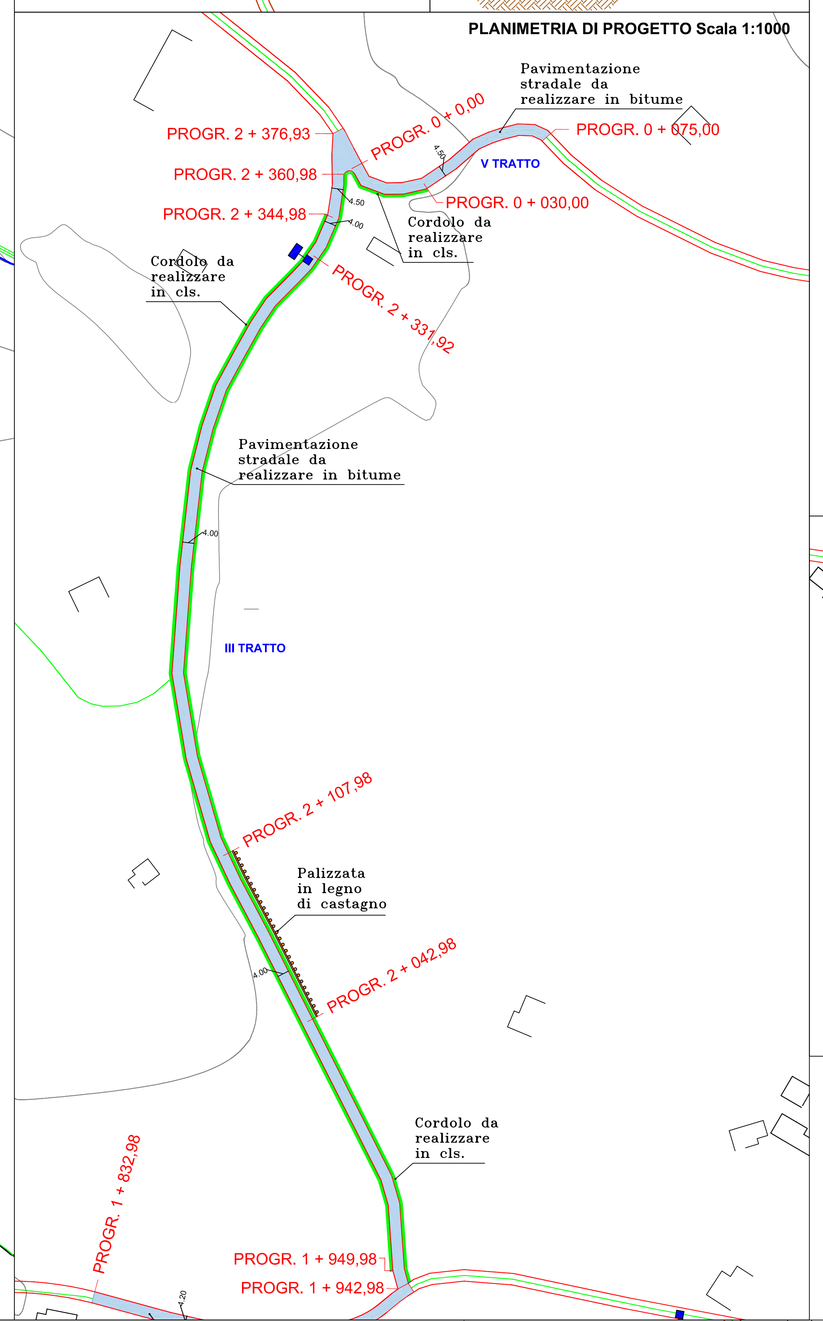

PLANIMETRIA DI PROGETTO Scala 1:1000

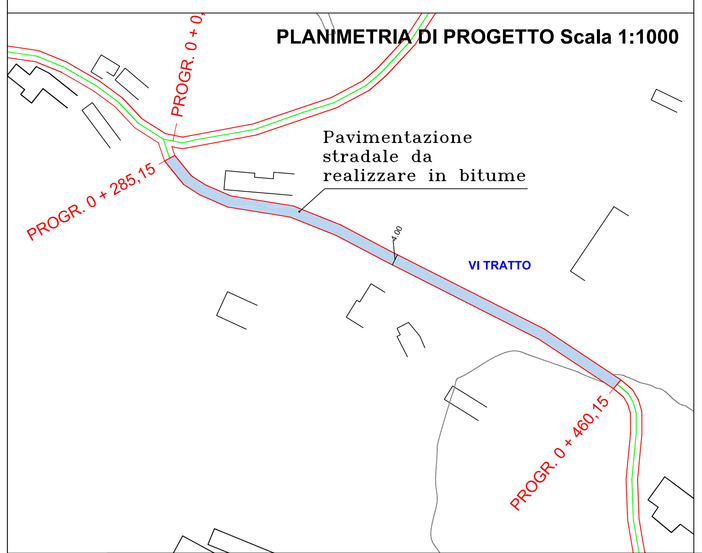

PLANIMETRIA DI PROGETTO Scala 1:1000

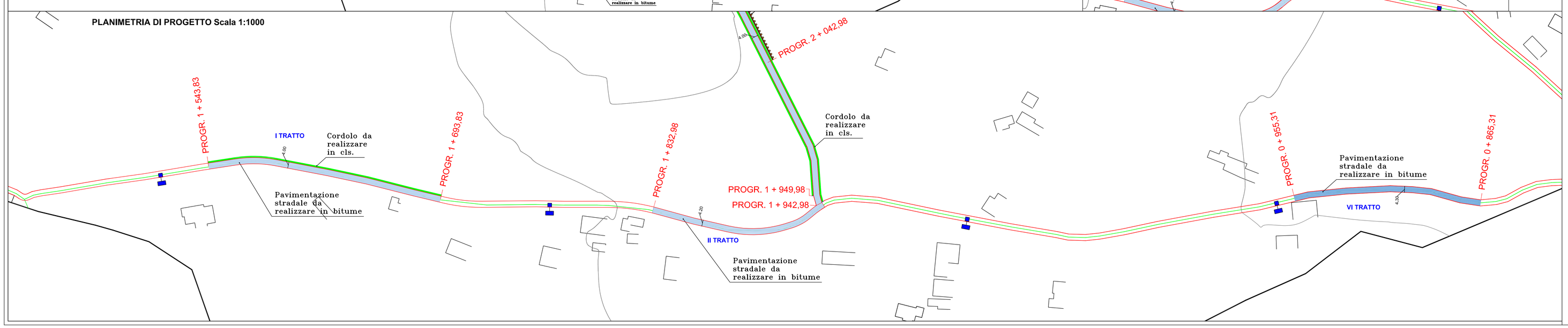

Spazio riservato alle vidimazioni

COMUNE DI CINQUEFRONDI
PROVINCIA DI REGGIO CALABRIA

Progetto per il

RIPRISTINO DELLA CARRABILITA' DELLA STRADA INTERPODERALE DENOMINATA "GRECA' "

mediante accesso ai fondi messi a disposizione dalla regione Calabria nell'ambito operativo del PSR 2014 - 2020 - Reg (UE) n. 1305/2013 - Misura 4 "Investimenti in immobilizzazioni materiali" - Sub Misura 4.3 "Sostegno a investimenti nell'infrastruttura necessaria allo sviluppo, all'ammodernamento e all'adeguamento dell'agricoltura e della silvicoltura" - Intervento 4.3.1 "Investimenti in infrastrutture".

PROGETTAZIONE ESECUTIVA

TAVOLA	ELABORATO	
05	PLANIMETRIA DI PROGETTO E PARTICOLARI TIPOLOGICI	
SCALA: varie	Ubicazione: C.da Greca 89021 - Cinquefrondi (RC)	Data prima emissione: Dicembre 2017 Data ultima revisione: __/__/____ Numero revisione: 1

PROGETTAZIONE
ING. GIUSEPPE IORIANNI
ARCH. ELISA MORANO
GEOM. MICHELE ZANGARI

RUP
ARCH. MAURIZIO CARLINO