COMUNE DI CINQUEFRONDI

Città Metropolitana di Reggio Calabria

PROGETTO ESECUTIVO

RIQUALIFICAZIONE PAVIMENTALE DEL CORSO GARIBALDI E DELLE VIE LIMITROFE

Elaborato:	
AR 03	**CENSIMENTO E RIZOLUZIONE DELLE INTERFERENZE**

data :	revisione :	scala :
MARZO 2019	N° 1	1:500

I Professionisti

Arch. Alessandro Albanese Arch. Ivana Macrì Geom. Paolo Raso

Rappresentazione Fotografica e Planimetrica dei Sottoservizi Rilevati sulla Carreggiata Stradale del Corso Garibaldi

Caditoia in Ghisa 1

2

Fognatura 3

Canale in Basole 4

Rete Idrica 5

Fognatura 6

7

Canale in Basole 8

Fognatura 9

Rete Idrica 10

Linea Telecom 11

Caditoia 12

Rete Idrica 13

Canale in Basole 14

15

16



Fognatura 17

Caditoia in Ghisa 18

Caditoia in Pietra 19



Rete Idrica 20

Caditoia in Ghisa 21

Rete Idrica 22

Canale acque meteoriche con passaggio tubazione metanifera

Canale acque meteoriche con passaggio tubazione metanifera

Pozzetto Rete Idrica

Pozzetto Rete Idrica

Ispezione Pozzetto Rete Idrica

Pozzetto Rete Fognante

PLANIMETRIA RETE FOGNANTE E ACQUE METEORICHE E TELECOMUNICAZIONI

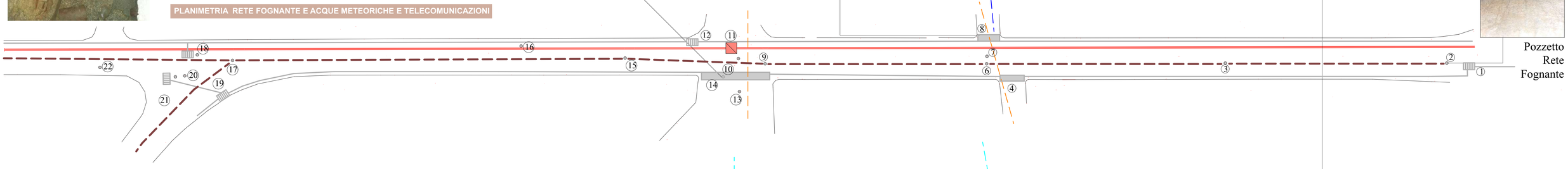

PLANIMETRIA RETE IDRICA E GAS

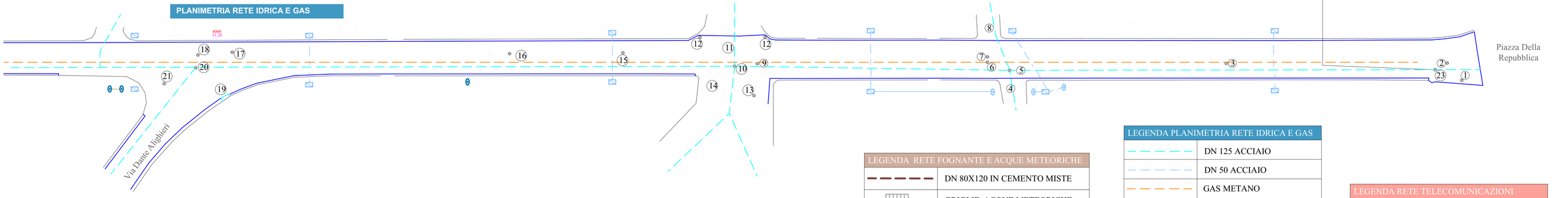

LEGENDA RETE FOGNANTE E ACQUE METEORICHE	
	DN 80X120 IN CEMENTO MISTE
	GRIGLIE ACQUE METEORICHE
	Canale di raccolta acque meteoriche in Calcestruzzo
	Canale di raccolta acque meteoriche in Calcestruzzo - basole di copertura

LEGENDA PLANIMETRIA RETE IDRICA E GAS	
	DN 125 ACCIAIO
	DN 50 ACCIAIO
	GAS METANO
	POZZETTO GALLO ESISTENTE
	IDRANTE SOTTOSUOLO

LEGENDA RETE TELECOMUNICAZIONI	
	Linea FIBRA - TELECOM
	Pozzetto FIBRA - TELECOM